

**M**

**MUNICIPIO DE MORON**



**Plan de Desarrollo Estratégico**

**MORON**

# Argentina en Sudamérica

REPÚBLICA ARGENTINA

PROVINCIA DE BUENOS AIRES

# Morón en el Area Metropolitana



MORON

Ciudad de  
Buenos Aires

Río de la Plata

El **Municipio de Morón** junto a otros 23 partidos y la Capital Federal conforman el Área Metropolitana Buenos Aires, un **conjunto urbano de 4.400 km<sup>2</sup>** y **13.000.000 de habitantes** (más del 30% de la población del país), es la duodécima metrópolis más poblada del mundo y la tercera en Latinoamérica.

## Ejes centrales de la Gestión Morón

---

- **Transparencia** en todos los aspectos de gobierno.
- **Eficiencia** en la prestación de servicios y en la gestión municipal.
- **Equidad** en la asistencia y el desarrollo.
- **Participación** para la toma de decisiones.

# Plan de Desarrollo Estratégico

El Camino de la Cañada le dará continuidad al Camino de Cintura y otorgará salida directa con la Autopista del Oeste.

Las tres etapas del Plan Global comenzarán por El Palomar. Al finalizar, todo el Municipio contará con ciclovías.

Se proyecta la instalación de una terminal de transporte, un parque público, la pavimentación que conectará a las calles Camiento y Goría.

Corredor verde Gabona. Se proyecta un corredor con equipamiento urbano, espacios verdes y céntricos.

Proyecto fero-urbanístico Hacedo. Se propone la construcción de viviendas con áreas de servicio y espacio verde público.

Se pavimentará Santa María de Oro, convirtiéndola en un corredor verde con equipamiento urbano y características de paseo.

Proyecto Cantábrica II. Se propone la ampliación del parque industrial en un predio de 10,5 ha.

El Polo Industrial y Tecnológico aeronáutico del que participarán el Ministerio de Defensa, la Fuerza Aérea, la U.I.O. y el Municipio.

La conectividad aérea que permitirá el desarrollo del Proyecto Corredor Verde en la Av. H. Inyoyen

## Gestión Institucional

Programa Discrecionalidad Cero  
Programa Mayor Transparencia  
Programa de Descentralización  
Programa Presupuesto Participativo

## Desarrollo Social

Programa SUMS  
Programa Educación Nivel Inicial  
Programa Educación para el Trabajo  
Programa Educación Integral

## Desarrollo Económico

Programa Desarrollo Económico Local (DEL)  
Programa Consolidación Industrial  
Programa Centro Comercial a Cielo Abierto  
Programa Empleo

## Sustentabilidad y Ambiente

Programa Mejora Urbana  
Programa Saneamiento

## Modelo Urbano Territorial

Programa Nueva Normativa Urbana  
Programa Áreas Centrales  
Programa Grandes Predios  
Programa Corredores Estructurantes  
Programa Equipamiento

# Plan de Desarrollo Estratégico

## Gestión Institucional

Programa Discrecionalidad Cero  
Programa Mayor Transparencia  
Programa de Descentralización  
Programa Presupuesto Participativo

### Gestión Institucional

Programa Discrecionalidad Cero  
Programa Mayor Transparencia  
Programa de Descentralización  
Programa Presupuesto Participativo

### Desarrollo Social

Programa SUMS  
Programa Educación Nivel Inicial  
Programa Educación para el Trabajo  
Programa Educación Integral

### Desarrollo Económico

Programa Desarrollo Económico Local (DEL)  
Programa Consolidación Industrial  
Programa Centro Comercial a Cielo Abierto  
Programa Empleo

### Sustentabilidad y Ambiente

Programa Mejora Urbana  
Programa Saneamiento

### Modelo Urbano Territorial

Programa Nueva Normativa Urbana  
Programa Áreas Centrales  
Programa Grandes Predios  
Programa Corredores Estructurantes  
Programa Equipamiento

# Gestión Institucional

## Programa de Descentralización



### Objetivos estratégicos:

- 1** Mejorar la eficacia en la prestación de los servicios municipales.
- 2** Fortalecer una gestión democrática y participativa.
- 3** Promover procesos de desarrollo territorial y de mejoramiento urbano-ambiental en los diferentes barrios del Partido.



# Gestión Institucional

## Presupuesto Participativo



# Plan de Desarrollo Estratégico

## Sustentabilidad y Ambiente

Programa Mejora Urbana  
Programa Saneamiento

### Gestión Institucional

Programa Discrecionalidad Cero  
Programa Mayor Transparencia  
Programa de Descentralización  
Programa Presupuesto Participativo

### Desarrollo Social

Programa SUMS  
Programa Educación Nivel Inicial  
Programa Educación para el Trabajo  
Programa Educación Integral

### Desarrollo Económico

Programa Desarrollo Económico Local (DEL)  
Programa Consolidación Industrial  
Programa Centro Comercial a Cielo Abierto  
Programa Empleo

### Sustentabilidad y Ambiente


Programa Mejora Urbana  
Programa Saneamiento

### Modelo Urbano Territorial

Programa Nueva Normativa Urbana  
Programa Áreas Centrales  
Programa Grandes Predios  
Programa Corredores Estructurantes  
Programa Equipamiento

# Modelo Urbano Territorial

Programa Equipamiento • Proyecto: Unidades de Gestión Comunitaria



- UGC 1 - Morón centronorte
- UGC 2 - Haedo
- UGC 3 - El Palomar
- UGC 4 - Castelar centronorte
- UGC 5 - Castelar sur
- UGC 6 - Morón sur
- UGC 7 - Villa Sarmiento

# Sustentabilidad y Ambiente

## Programa Saneamiento

### Proyectos:

- Basura
- Obras hidráulicas
- Cloacas



Pedra privados  
A gestionar con un  
consorcio público-privado.

Asayo Morón  
Se proyecta  
realizar una calle  
a la vera del 41000.

Hurlingham

Pedra de  
Valdad Provincial  
Se solicita para  
obra de saneamiento  
para disposición  
de residuos.

# Provisión de servicios

## Agua potable

Superficie total del distrito: 5.506 Ha

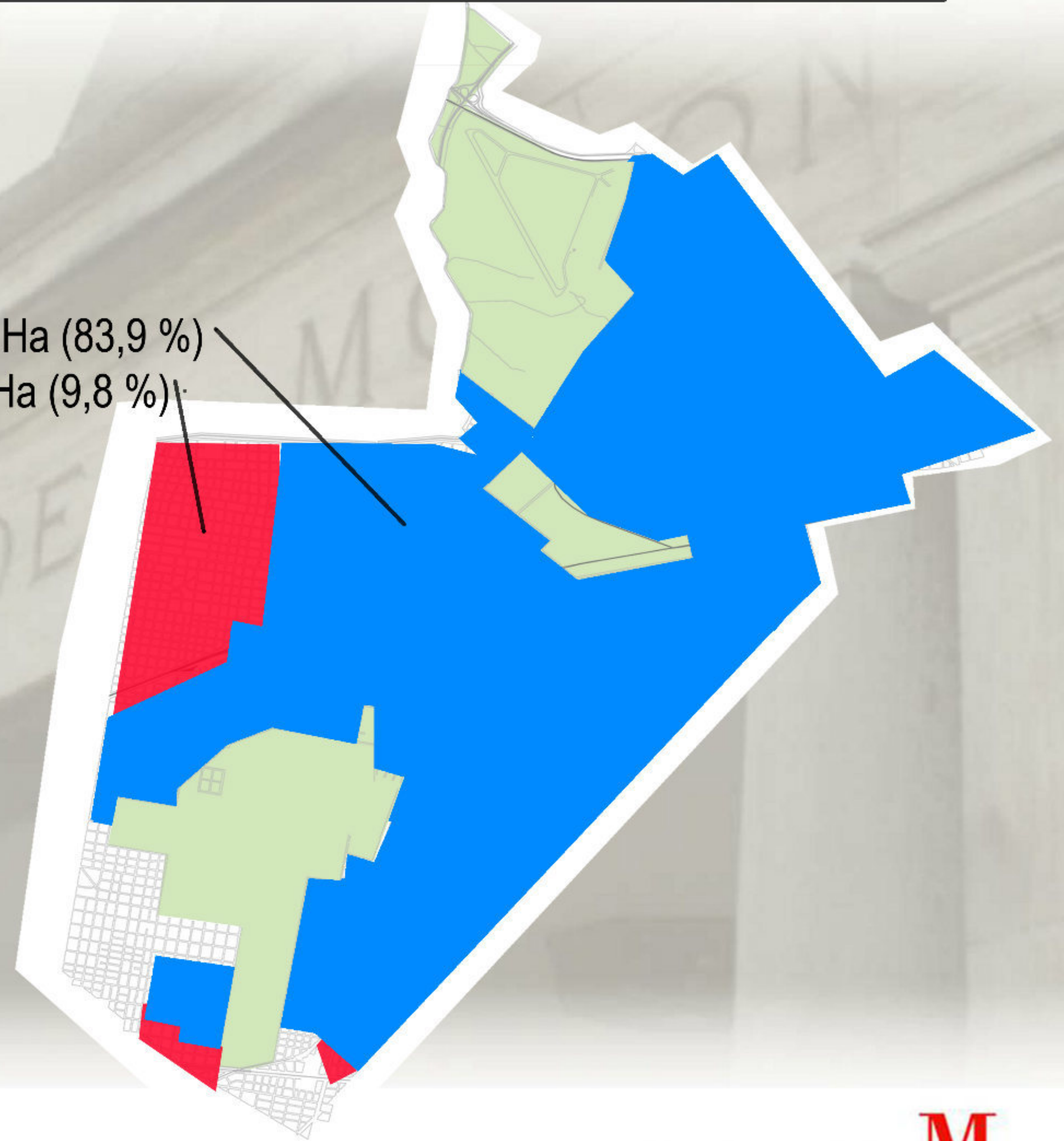
Superficie urbanizada: 4.180,24 Ha

Superficie no urbanizada: 1.325,76 Ha

Área con servicio de agua potable: 3.507 Ha (83,9 %)

Expansión de Red de agua potable: 410 Ha (9,8 %)

**Total superficie con Servicio de Agua Potable: 3.917 Ha (93.07%)**



# Plan de Desarrollo Estratégico

## Modelo Urbano Territorial

Programa Nueva Normativa Urbana

Programa Áreas Centrales

Programa Grandes Predios

Programa Corredores Estructurantes

Programa Equipamiento

### Gestión Institucional

Programa Discrecionalidad Cero

Programa Mayor Transparencia

Programa de Descentralización

Programa Presupuesto Participativo

### Desarrollo Social

Programa SUMS

Programa Educación Nivel Inicial

Programa Educación para el Trabajo

Programa Educación Integral

### Desarrollo Económico

Programa Desarrollo Económico Local (DEL)

Programa Consolidación Industrial

Programa Centro Comercial a Cielo Abierto

Programa Empleo

### Sustentabilidad y Ambiente

Programa Mejora Urbana

Programa Saneamiento

### Modelo Urbano Territorial

Programa Nueva Normativa Urbana

Programa Áreas Centrales

Programa Grandes Predios

Programa Corredores Estructurantes

Programa Equipamiento

# Provisión de servicios

## Saneamiento

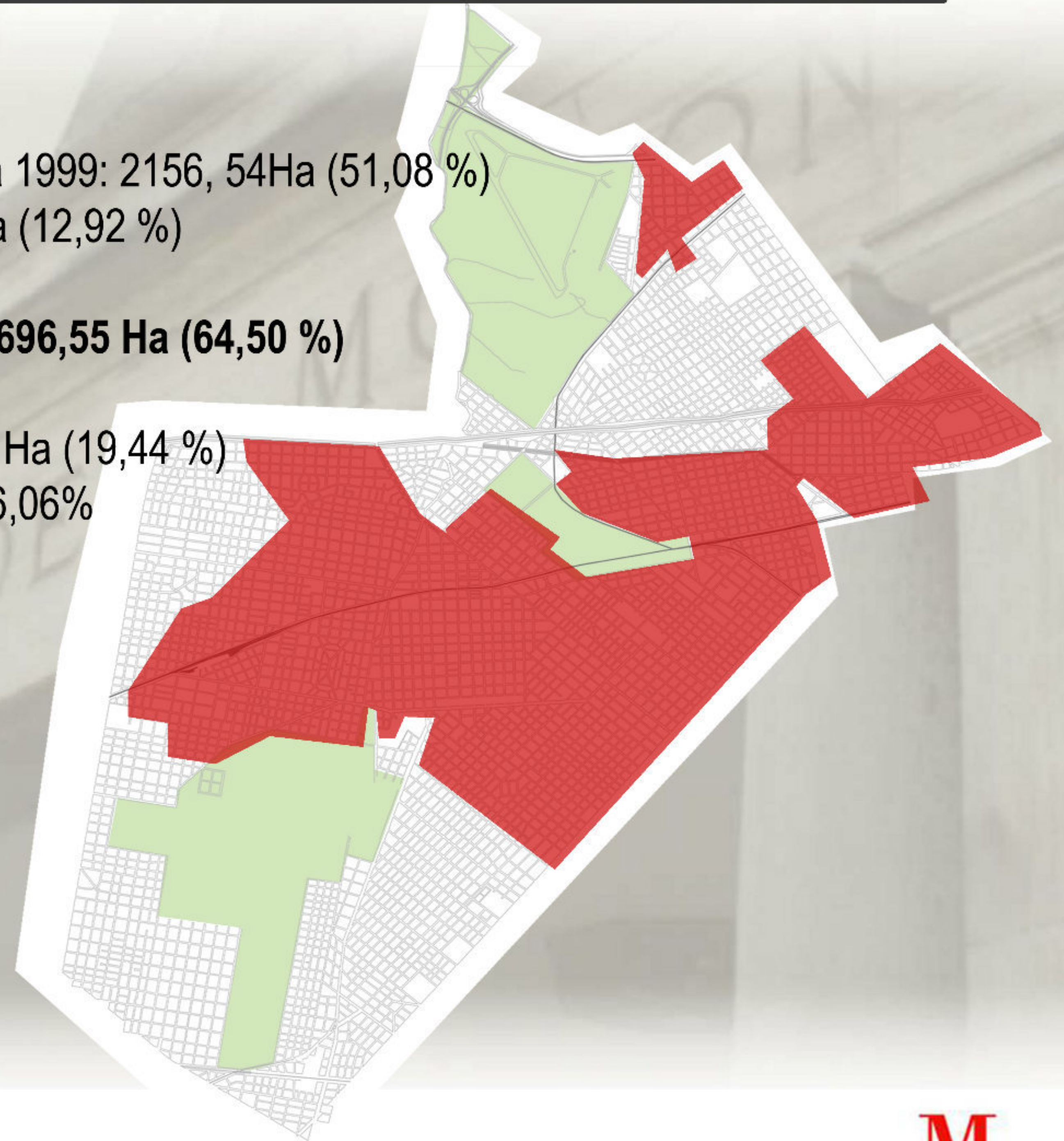
Superficie con servicio cloacal existente a 1999: 2156,54 Ha (51,08 %)

Obras posteriores al año 1999: 540,01 Ha (12,92 %)

**Total superficie con servicio cloacal: 2696,55 Ha (64,50 %)**

Superficie de obras por convenio: 812,30 Ha (19,44 %)

Superficie restante sin servicio cloacal: 16,06%



# Residuos

---



Morón cuenta con una población **321.109 habitantes**



Según datos del CEAMSE dispone diariamente  
**365 toneladas** de residuos

Es decir que se produce **más de un kilo por habitante por día**



## Gestión Integral de Residuos (GIRSU)

El Municipio cuenta con un sistema de recolección de residuos domiciliarios que consta de los siguientes servicios :

- >>Recolección de residuos sólidos urbanos de Domingos a Viernes a partir de las 19 hs.
- >>Recolección de residuos voluminosos una vez por semana por cada barrio por la mañana.
- >>Nuevo servicio de recolección de residuos reciclables, un día a la semana por localidad de 7 a 12 hs

Para cada una de las fracciones de los residuos recolectadas se crearon programas de tratamiento integral.

# Residuos

---

La estrategia para abordar esta situación se conoce como las 3R:

***Reducir.*** Es la primera acción que se realiza para disminuir los residuos generados. Requiere de un compromiso del consumidor porque se privilegia la compra de productos con menos cantidad de envoltorios.

***Reutilizar.*** Consiste en utilizar los productos al máximo y buscar nuevos usos a materiales que aún pueden servir en lugar de descharlos.

***Reciclar.*** Apunta a transformar un material en materia prima para crear nuevos productos. Este proceso evita el uso de los bienes naturales en la manufactura de nuevos productos.

# Residuos

---

## CENTRO DE CHIPEO

### Recolección diferenciada de la fracción verde

- >> Desde mediados de 2009 se recolecta de manera diferenciada la fracción verde (restos de poda y jardinería)
- >> Esta fracción representa entre un 18 y un 20 % del total de los residuos generados en la ciudad.
- >> Lo recolectado es recibido, tratado y procesado en forma de chip por maquinaria apropiada en el Vivero Municipal
- >> Lo generado es utilizado para la formación de compost o como material de relleno para plazas y espacios públicos.
- >> Durante el año 2011 ingresaron al área de chipeo un promedio de 25 camiones por semana, y en las épocas no aptas para poda ingresó un promedio de 7 camiones por semana.
- >> Este servicio cubre el 100% del territorio del distrito.

## RESULTADOS DE LA SEPARACIÓN DE LA BASURA

**¿POR QUÉ SEPARAR LA BASURA?**

**Para disminuir 46.600 tn**

**Lo que equivale a un 30% menos  
de lo que *anualmente* se vuelca  
en los rellenos sanitarios**